

Puchagalla

Tc

LÍNEA AEREA 1

70 x 42 m.l.

LÍNEA AEREA 2

Carretera de concentración Los Rosales-Tocina

P.o.174  
28,16

Fr

Térm

Tc

Tc

Tc

PPr-R1a

Tc

Tc

Tc

Tc

Tc

Tc

Tc

Tc

Tc

Tc







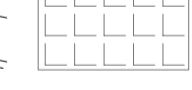
Tc

Tc

Tc

Tc

Tc

-  Delimitación Ámbito convenio
-  Delimitación ssgg subestación
-  Línea aérea 1 a conectar con la subestación
-  Línea aérea 2 a soterrar
-  Suelo urbanizado
-  Suelo urbano, en desarrollo
-  Suelo urbano consolidado

PERI R-R4

EDr-R1

PPr-R1b

urbano consolidado

urbano consolidado

LOS ROSALES

urbano consolidado

Av de Sevilla

Almacén Municipal

Carretera 29,11



PLANO DE: **EMPLAZAMIENTO** Nº PLANO: **02**  
ESCALA: 1/2500 FECHA: DICIEMBRE 2006

MODIFICACIÓN PUNTUAL PGOU TOCINA. (SEVILLA).

TÉCNICO REDACTOR: ALFONSO CARNERERO PARRA ARO, COL.COAS Nº 2593 PROMOTOR: EXCMO. AYUNTAMIENTO DE TOCINA